付図５　揖斐川の河川縦断図３（46～61km）

直轄河川木曽川水系揖斐川

平成１４年度

揖斐川縦断図

縮尺　横　七万五千分之一
縦　三百分之一

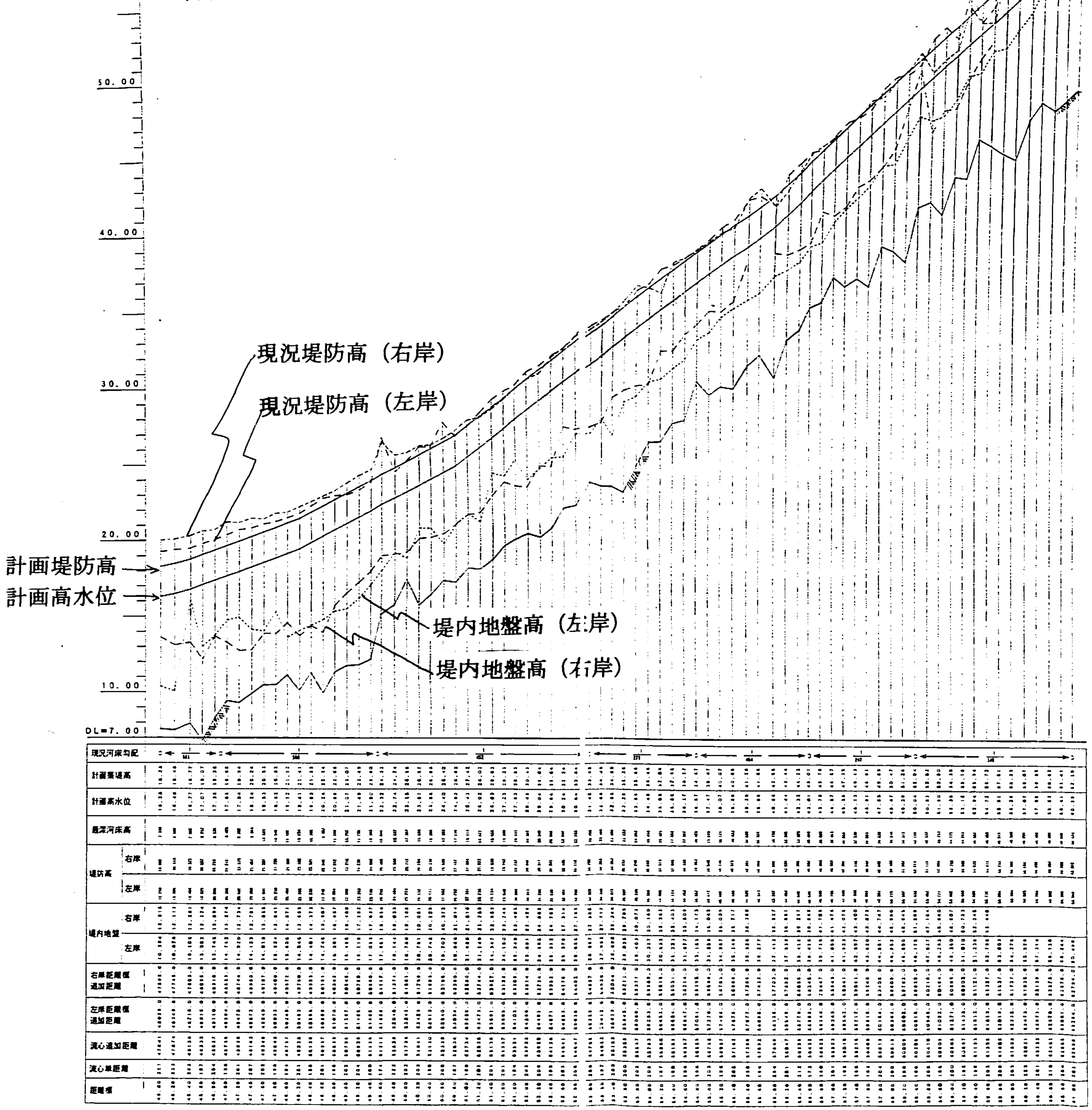

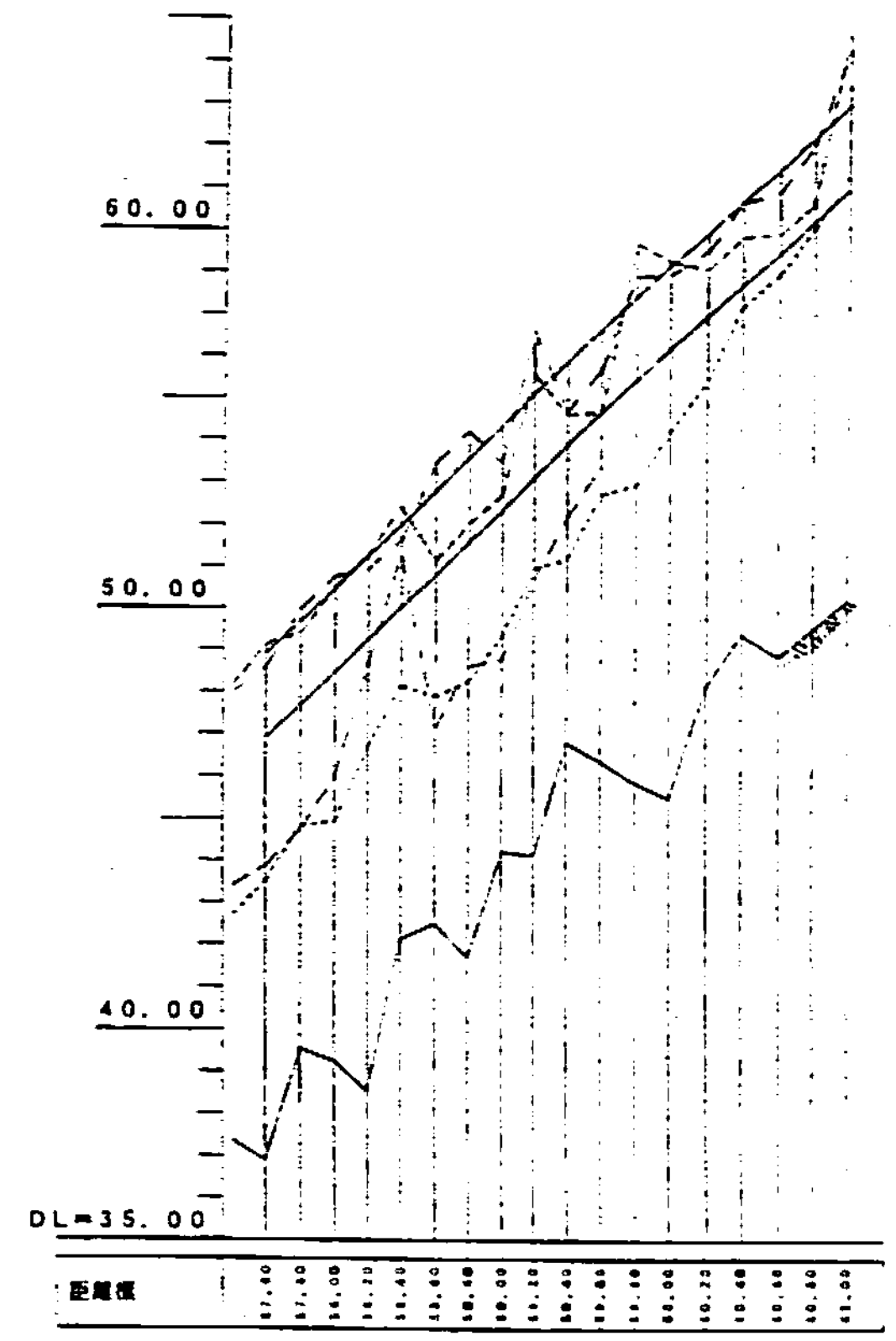

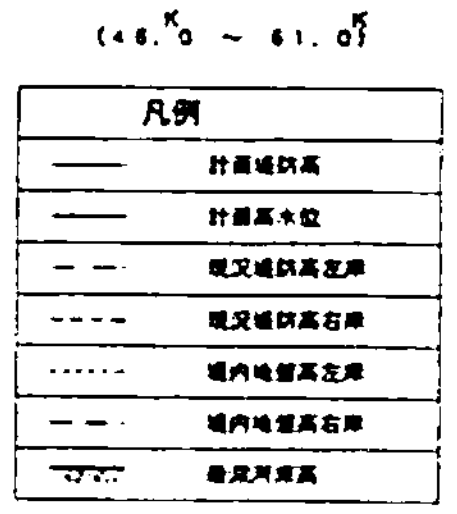

平成１４年度測量

中部復建株式会社